

STRATEGIE ROZVOJE OBCE PŘEDMĚŘICE NAD LABEM

Pro období
2019 - 2025



Datum zpracování: 18.2.2019

OBSAH

ÚVOD	3
ANALYTICKÁ ČÁST	4
1 OBYVATELSTVO	6
1.1 OBYVATELSTVO	6
1.2 VZDĚLANOSTNÍ STRUKTURA.....	9
1.3 NÁBOŽENSKÁ STRUKTURA	10
2 EKONOMICKÝ ROZVOJ	11
2.1 HOSPODÁŘSTVÍ.....	11
2.2 NEZAMĚSTNANOST	12
2.3 SOCIÁLNÍ TÉMATIKA.....	13
3 ŠKOLSTVÍ, KULTURA A VOLNÝ ČAS	15
3.1 ŠKOLSTVÍ A VZDĚLÁNÍ.....	15
3.2 KULTURA.....	15
4 CESTOVNÍ RUCH	16
5 DOPRAVA A TECHNICKÁ INFRASTRUKTURA	17
6 SPRÁVA OBCE	18
7 SWOT ANALÝZA	23
NÁVRHOVÁ ČÁST	24
8 IMPLEMENTAČNÍ ČÁST	27
9 PŘÍLOHY	28
9.1 PLÁN INVESTIC A REKONSTRUKCÍ PRO ROKY 2019-2025	28
9.2 POTENCIÁLNÍ DOTAČNÍ PROGRAMY	29
9.2.1 OPERAČNÍ PROGRAMY 2014 – 2020.....	29
9.3 DOTAČNÍKOVÉ ŠETŘENÍ	32
10 SEZNAM GRAFŮ:	34
11 SEZNAM TABULEK	35

ÚVOD

Strategie (program) rozvoje obce Předměřice představuje střednědobý koncepční dokument na období let 2019 – 2025. Program rozvoje popisuje hlavní problémy a předpoklady rozvoje obce a formuluje možná řešení. Umožňuje tak komplexní přístup k řešení problémů a podporuje efektivní využívání finančních a personálních kapacit obce i celkového potenciálu obce.

Zpracovaný program se člení na analytickou a návrhovou část. V analýze jde především o zhodnocení aktuální situace a předchozího vývoje v jednotlivých oblastech života obce (obyvatelstvo, životní prostředí, infrastruktura, cestovní ruch a další). Na datově podloženou charakteristiku území navazuje souhrnná SWOT analýza, která přehledně popisuje silné a slabé stránky obce a také potenciální možnosti příležitostí a hrozeb, které působí z vnějšího prostředí. Návrhová část pak vyjadřuje představu o rozvoji obce a formuluje způsob jejího dosažení. Základní součásti návrhové části jsou tvořeny strategickou vizí, cíli a opatřeními. Návrhová část dokumentu přibližuje budoucí ideální stav, jakého chce obec Předměřice nad Labem prostřednictvím strategie dosáhnout.

Program rozvoje je dlouhodobý podklad pro rozhodování orgánů obce v rozvojových záležitostech. Zpracování dokumentu také posiluje šance obce získat finanční prostředky z dotací ze státního rozpočtu i fondů EU.

ANALYTICKÁ ČÁST

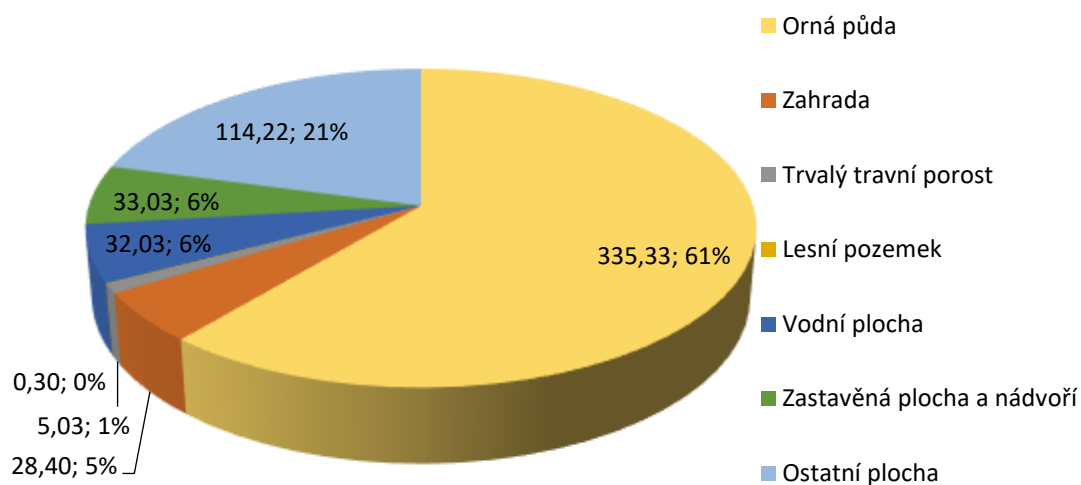
Obec Předměřice nad Labem se nachází na území Královéhradeckého kraje. Sousedí s městem Hradec Králové, severně proti toku Labe. Jedná se o území s dlouhodobou historií, kde první písemná zmínka, je spjata s rokem 1376. V okolí se nachází cenné archeologické naleziště z mladší a pozdní doby kamenné a z nejstarší doby bronzové, což prokazuje daleko starší osídlení této oblasti. V současnosti žije v obci více než 1850 obyvatel. Obec administrativně spadá do okresu Hradec Králové a nachází se ve správním obvodu obce s rozšířenou působností Hradec Králové.

Ze stavebních památek stojí za zmínku historická stavba mlýnu Budín a na toku Labe je zajímavá stavba vodní elektrárny, která nahradila tu původní, jež se zřítily při jarní povodni v roce 1932. Z těchto historických je to obelisk "Boží muka" z roku 1567. Za Labem se rozprostírá bývalý písniček, který lze dnes využít ke koupání. Z Hradce Králové je možné cestovat do obce vlakem či městskou hromadnou dopravou nebo lze využít stezky kolem.

Souhrnné informace	
Status:	Obec
Typ sídla:	Ostatní obce
ZUJ (kód obce):	570672
NUTS5:	CZ0521570672
LAU 1 (NUTS 4):	CZ0521 - Hradec Králové
NUTS3:	CZ052 - Královéhradecký kraj
NUTS2:	CZ05 - Severovýchod
Obec s pověřeným obecním úřadem:	Hradec Králové
Obec s rozšířenou působností:	Hradec Králové
Katastrální plocha (ha):	548
Nadmořská výška (m n.m.):	240
Zeměpisné souřadnice (WGS-84):	15° 48' 56" E , 50° 15' 23" N
PSČ:	50302

Tabulka 1 Základní informace o obci Předměřice nad Labem (Zdroj: risy.cz)

Druhy pozemků (ha, %)



Graf 1 Přehled pozemků obce Předměřice nad Labem, 2017 (Zdroj: ČSÚ)

Podle údajů k 31. 12. 2017 je území obce převážně tvořeno zemědělskou půdou, která zabírá zhruba 67 % katastrální rozlohy obce. Drtivou část zemědělských ploch tvoří orná půda, jejichž výměra tvoří 61 % celkové výměry. Zbylé procenta zemědělské půdy pak zahrady a trvale lesní pozemky. Nezemědělská půda tvoří zhruba 33 % celkového území obce. Největší část tvoří ostatní pozemky (21 % celkové výměry obce). Podstatně menší část pak tvoří lesní pozemky a vodní plochy.

1 OBYVATELSTVO

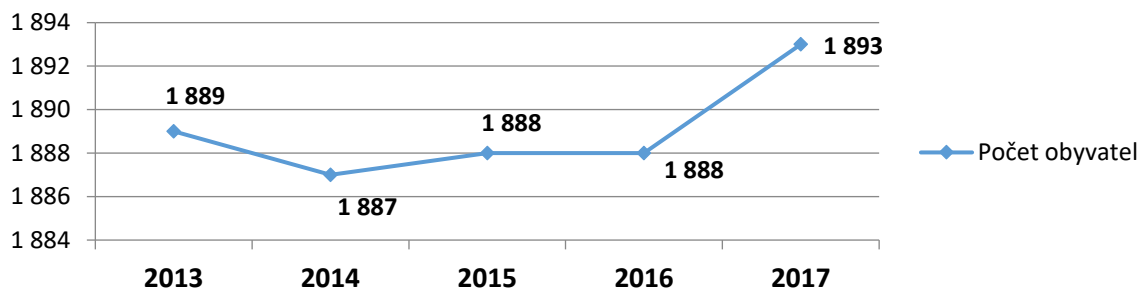
1.1 Obyvatelstvo

Obyvatelstvo zaujímá klíčovou roli v oblasti územního rozvoje. Současný počet obyvatel obce dosahuje téměř počtu 1 900 obyvatel. Počet nezůstává neměnný, neboť je silně ovlivňován zejména 2 základními faktory. Jedná se o přirozenou a mechanickou změnu obyvatelstva. Následující informace znázorněné v tabulkách a grafů, vyjadřují strukturu a demografický vývoj obyvatelstva.

	Obyvatelé (Stav ke 31.12.)				
	2013	2014	2015	2016	2017
Počet obyvatel	1 889	1 887	1 888	1 888	1 893
Muži	932	935	939	938	948
Ženy	957	952	949	950	945
Průměrný věk	39,8	40,1	40,0	40,3	40,5

Tabulka 2 Struktura obyvatel obce Předměřice nad Labem, 2013 – 2017 (Zdroj: ČSÚ)

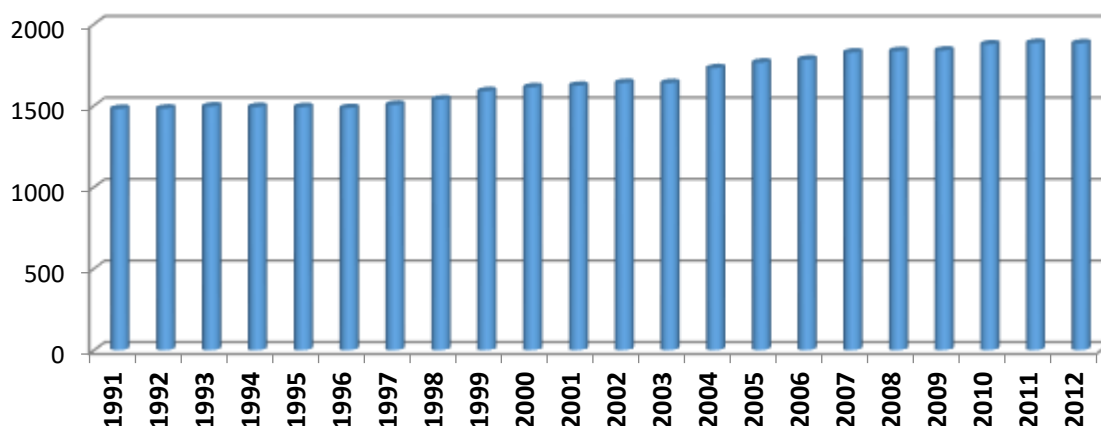
Vývoj počtu obyvatel v posledních letech



Graf 2 Vývoj počtu obyvatel obce Předměřice nad Labem, 2013 – 2017 (Zdroj: ČSÚ)

Vývoj hodnot ukazatele mezi roky 2013 a 2017 potvrzuje pozitivní trend zvyšování počtu obyvatel na území Předměřice nad Labem. Z dlouhodobého hlediska se obec nepotýká s výraznějšími změnami počtu obyvatel, mezi jednotlivými období. Výjimkou můžeme považovat přelom 2003 a 2004, kdy došlo k nárůstu obyvatel o 92. Ze zkoumaného období dosáhla obec nejvyššího počtu obyvatel v roce 2017 – kde obec čítala 1 893 obyvatel. Naopak nejnižšího počtu obyvatel měla v roce 1991, kdy celkový počet obyvatel byl 1480. Dlouhodobý vývoj obyvatel je znázorněn v následujícím grafu.

Dlouhodobý vývoj počtu obyvatel 1991-2012



Graf 3 Vývoj obyvatel obce Předměřice nad Labem, 1991 - 2012 (Zdroj: ČSÚ)

Působení přirozené a mechanické měny obyvatel charakterizují následující tabulky.

	Migrační trendy a přírůstek obyvatel (stav ke 31.12)				
	2013	2014	2015	2016	2017
Živě narození	19	18	17	14	18
Zemřelí	15	14	18	19	17
Přistěhovalí	63	53	52	69	51
Vystěhovalí	60	59	50	64	47

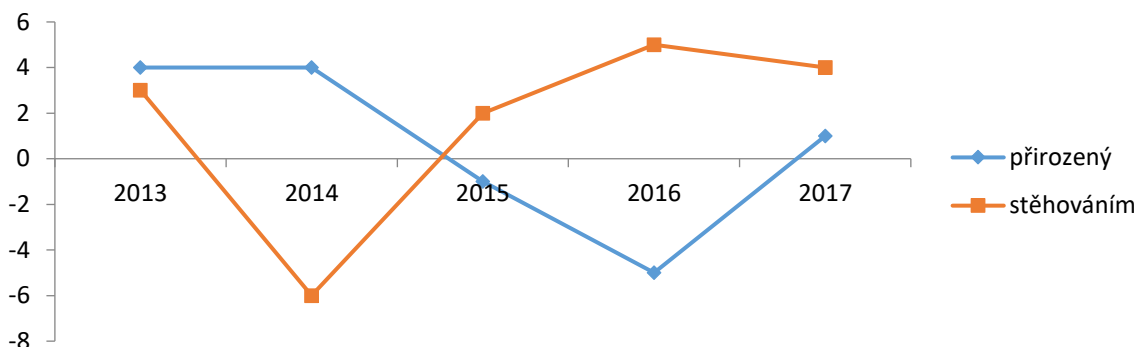
Tabulka 3 Migrační trendy a přírůstek obyvatel obce Předměřice, 2013 - 2017 (Zdroj: ČSÚ)

	Výsledný stav (stav ke 31.12)				
	2013	2014	2015	2016	2017
přirozený	4	4	-1	-5	1
stěhováním	3	-6	2	5	4
celkový	7	-2	1	-	5

Tabulka 4 Výsledný stav měn obyvatelstva obce Předměřice nad Labem, 2013 – 2017 (Zdroj: ČSÚ)

V posledních letech lze pozorovat převážně kladné hodnoty migračního salda, kdy záporných hodnot dosahovalo pouze v roce 2014. U složky přirozené změny obyvatelstva, lze indikovat od roku 2014 klesající tendenci do záporných hodnot.

Přírůstek obyvatel



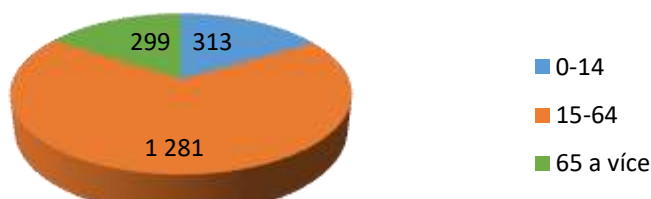
Graf 4 Přírůstek obyvatel obce Předměřice nad Labem, 2013 – 2017 (Zdroj: ČSÚ)

V souladu s republikovým trendem je typickým znakem v tomto směru proces demografického stárnutí. Obec vykazuje mírné zvýšení podílu věkové skupiny obyvatel starších 65 let. V roce 2013 byl celkový podíl věkové skupiny 65 let a více 14,7 %. V roce 2017 již tato skupina tvoří 15,8%. Podíl dětské složky 0-14 let zůstal takřka neměnný. V roce 2014 vykazoval 16,6% a v roce 2017 vykazoval 16,5%. U věkové skupiny 15-64 došlo k mírnějšímu poklesu ze 68,8% evidovaných v roce 2013 na 67,7% v roce 2017. Přehlednou věkovou strukturu charakterizují následující grafy a tabulky.

	Věková struktura obyvatel (stav ke 31.12)				
	2013	2014	2015	2016	2017
0-14	313	306	308	310	313
15-64	1 299	1 290	1 296	1 285	1 281
65 a více	277	291	284	293	299

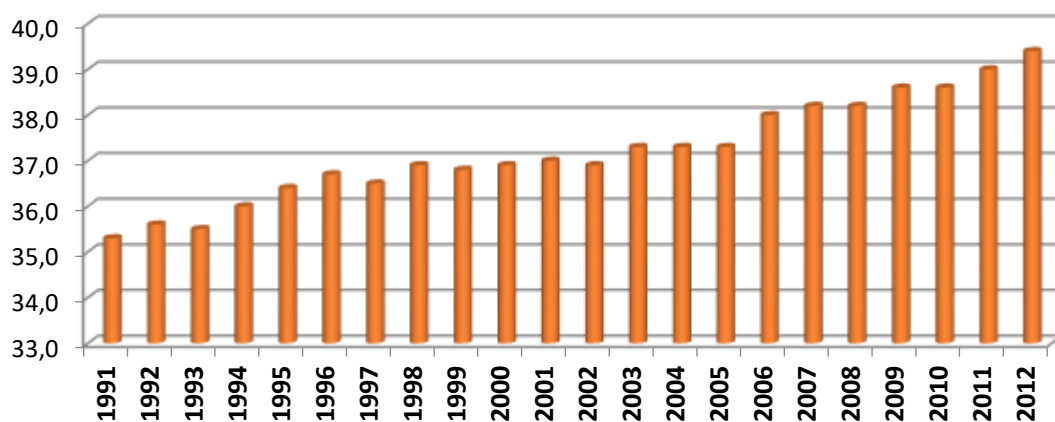
Tabulka 5 Věková struktura obyvatel obce Předměřice nad Labem, 2013 - 2017 (Zdroj: ČSÚ)

Věková struktura obyvatel - 2017



Graf 5 Věková struktura obyvatel obce Předměřice nad Labem, 2017 (Zdroj: ČSÚ)

Dlouhodobý vývoj průměrného věku obyvatelstva



Graf
6 Vý-
voj
prů-
měr-
ného
věku
oby-
va-
tel-
stva

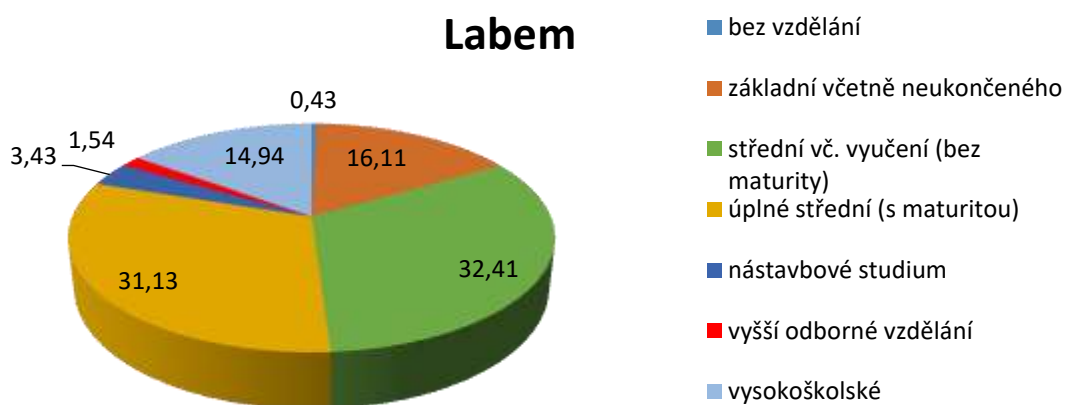
Předměřice nad Labem, 1991 - 2012 (Zdroj: ČSÚ)

Ačkoliv aktuální podíl staršího obyvatelstva nezaujímá vysoký podíl, z dlouhodobého vývoje průměrného věku obyvatelstva obce, lze vyčíst odhad budoucího vývoje obyvatelstva. V tomto směru lze hovořit především o prohlubování problematiky stárnutí obyvatelstva.

1.2 Vzdělanostní struktura

Dle sčítání domů a bytů 2011 bylo na území Předměřice nad Labem evidovaná následující vzdělanostní struktura. Při komparaci grafů, lze spatřit téměř totožnou % strukturu zastoupení vzdělanosti mezi krajem a obcí.

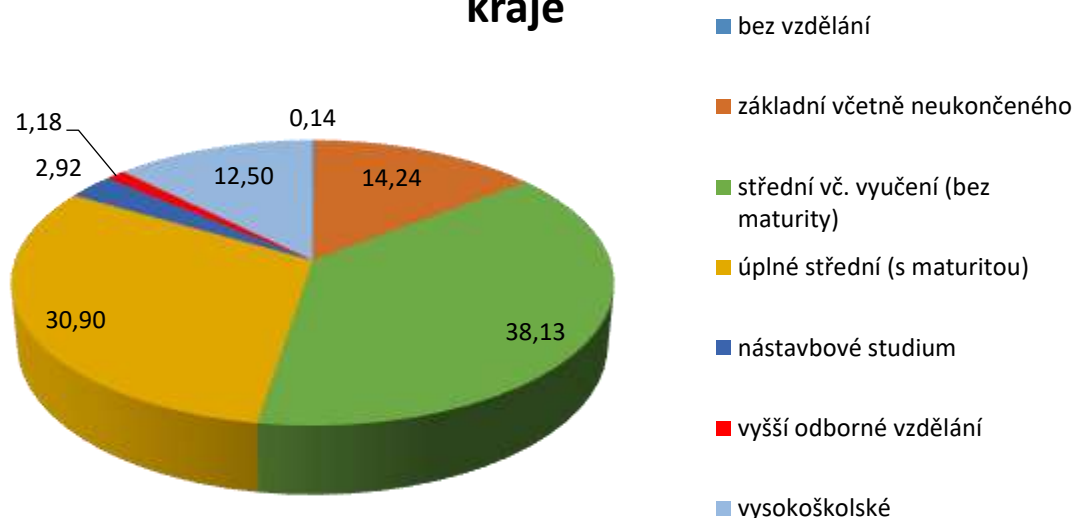
Vzdělanostní struktura Předměřice nad Labem



Graf 7 Vzdělanostní struktura obce Předměřice, 2011 (Zdroj: ČSÚ)

Graf 8 Vzdělanostní struktura kraje Královehradeckého, 2011 (Zdroj: ČSÚ)

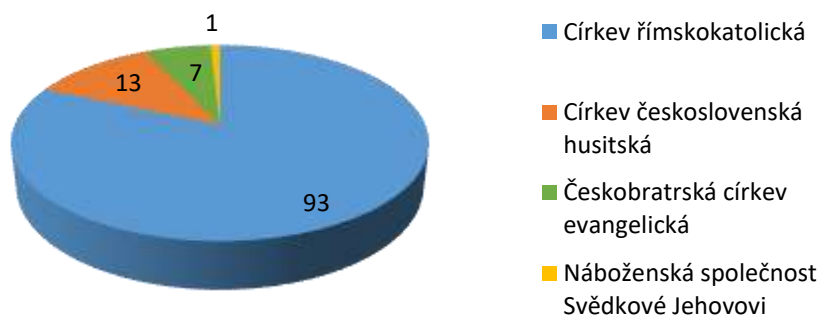
Vzdělanostní struktura Královehradeckého kraje



1.3 Náboženská struktura

Podle sčítání domů bytů z roku 2011 se v obci nachází 767 lidí bez náboženské víry (842 z celkového počtu obyvatel se k oblasti náboženství nevyjádřilo/nebyli uvedeni). 115 lidí uvedlo, že jsou věřící, avšak nehlásí se k žádné církvi. Nejvíce věřících v obci se hlásí k církvi římskokatolické a to konkrétně 93 osob. Nejméně zastoupená je zde náboženská společnost Svědkové Jehovovi.

Náboženská struktura Předměřice nad Labem

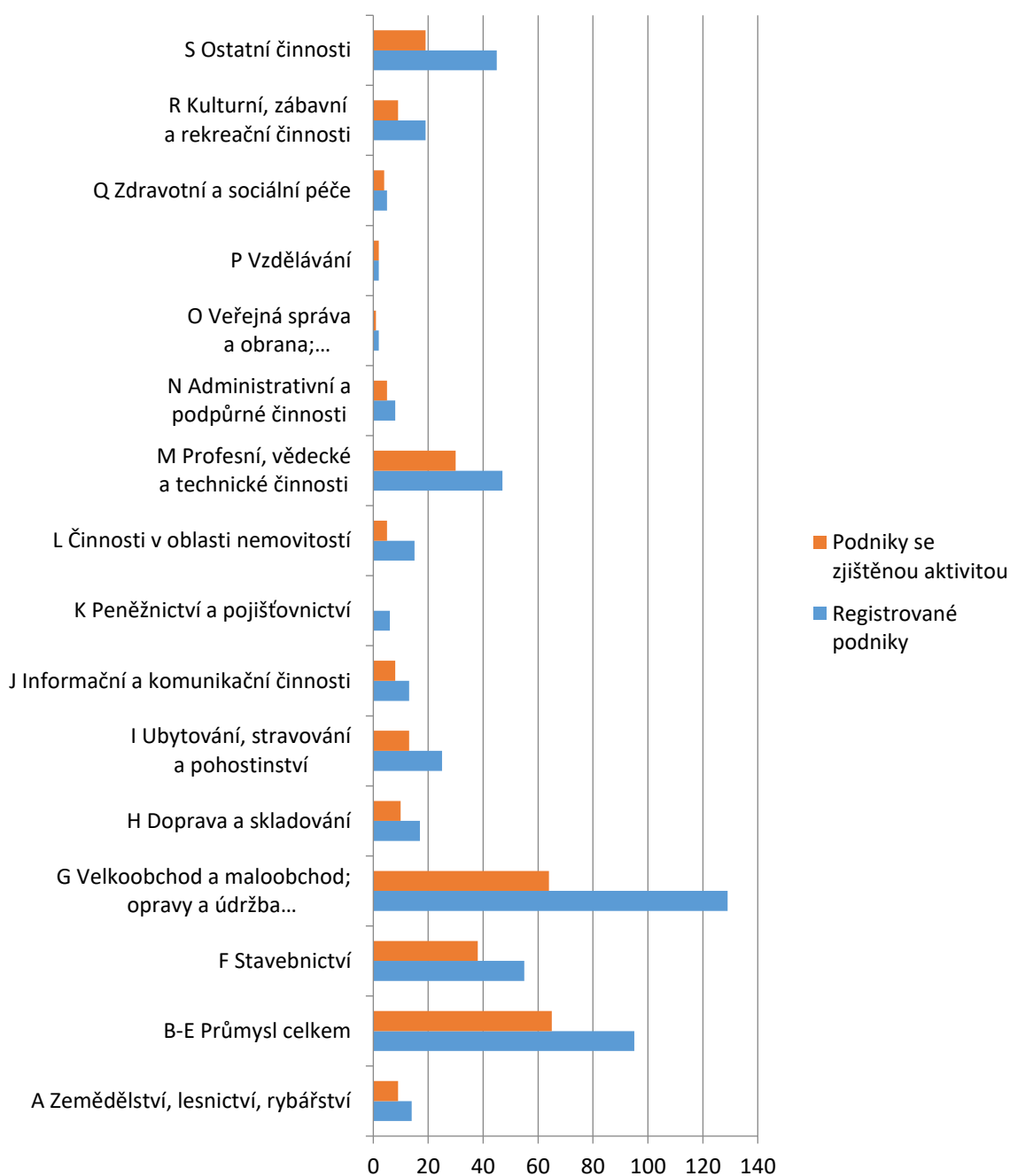


Graf 9 Náboženská struktura obce Předměřice, 2011 (Zdroj: ČSÚ)

2 EKONOMICKÝ ROZVOJ

2.1 Hospodářství

V obci se k 31. 12. 2018 nachází 506 registrovaných podniků. Z toho 284 je podniků se zjištěnou aktivitou.

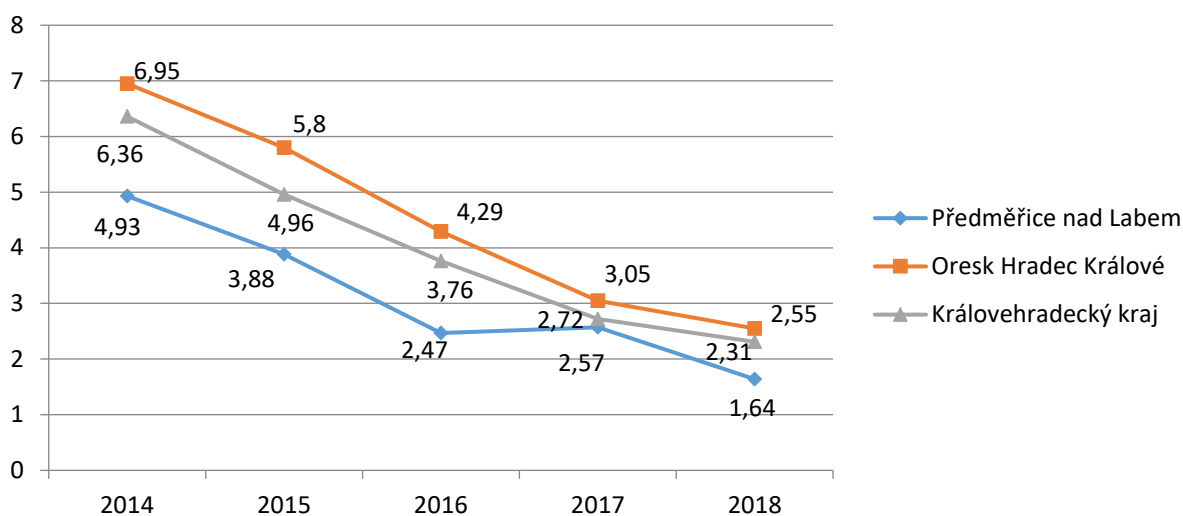


Graf 10 Hospodářství obce Předměřice nad Labem, 2018 (Zdroj: ČSÚ)

Jak lze vyčíst z grafu nejvyšší podíl na podnikatelské činnosti tvoří velkoobchod, maloobchod, opravy a údržba motorových vozidel (64 podniků se zjištěnou aktivitou). Druhou početnější skupinou jsou podniky spadající do oblasti průmyslu, (65 podniků se zjištěnou aktivitou).

2.2 Nezaměstnanost

Míra nezaměstnanosti v obci ke dni 31.12.2018 činila 1,64%. Tato hodnota tak potvrdila dlouhodobou klesající tendenci zmírňování nezaměstnanosti. V obecné rovině lze konstatovat, že obec dlouhodobě zaujímá menší hodnoty nezaměstnanosti, jak hodnoty evidované na úrovni okresu Hradec Králové a úrovni Královehradeckého kraje.

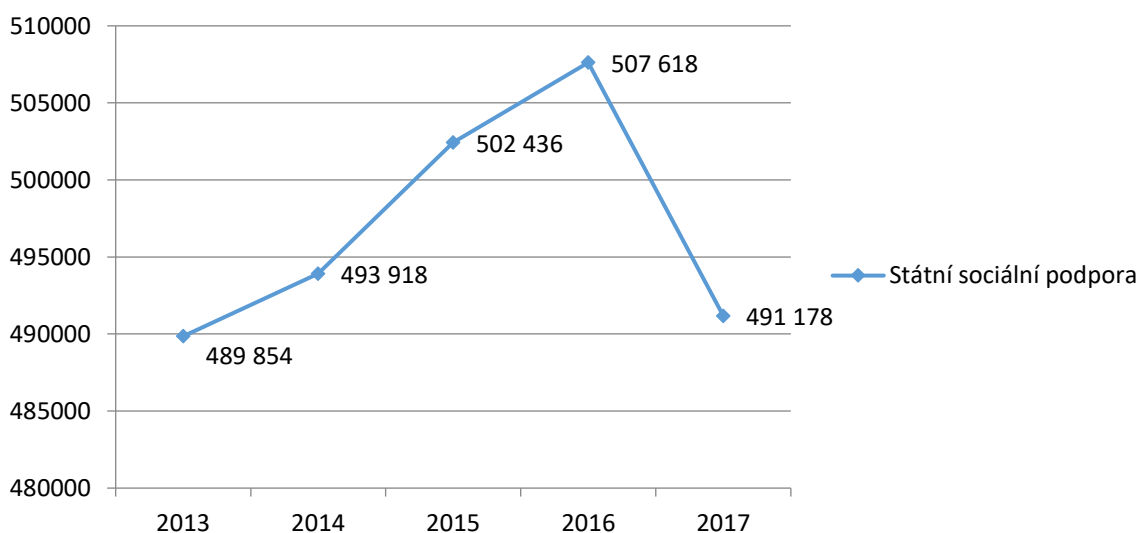


Graf 11 Vývoj nezaměstnanosti, 2014 - 2018 (Zdroj: ČSÚ)

2.3 Sociální tematika

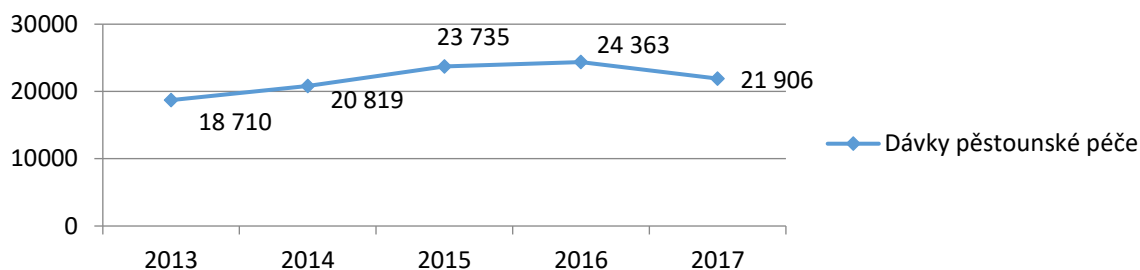
Následující grafy znázorňují vývoj státní sociální podpory a dávek pěstounské péče, které jsou evidovány z hlediska administrativního členění pro jednotlivé okresy. Dle evidovaných statistik, se okres Hradec Králové dlouhodobě potýká se zvětšujícím množstvím dávek státní sociální podpory, co do hodnoty v tis. Kč. V počtu vyplacených dávek však dochází k výraznějšímu snižování. V roce 2013 počet dávek státní podpory činil 144 292, v roce 2017 již bylo vyplacených 131 799 dávek. Naopak u dávek pěstounské péče dochází převážně k navýšení počtu vyplacených dávek. V roce 2013 bylo vyplacených celkem 2 490 dávek a v roce 2016 jich bylo 3 008. Pouze v roce 2017 došlo ke snížení na 2 711.

Vývoj státní sociální podpory - okres Hradec Králové (v tis.)



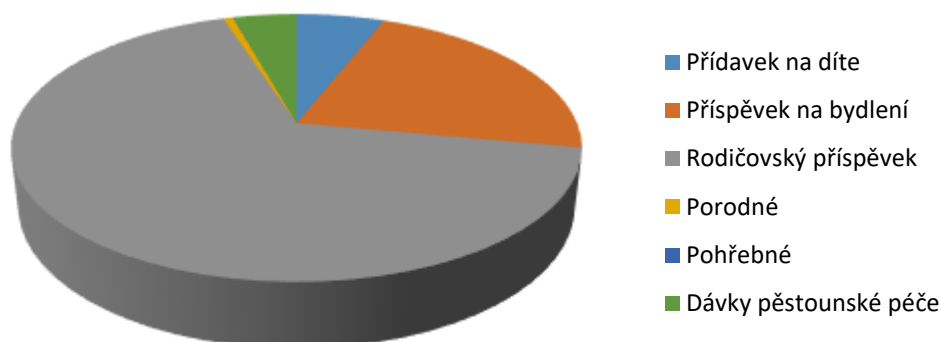
12 Vývoj státní sociální podpory okresu Hradec Králové, 2013 - 2017 (Zdroj: ČSÚ)

Vývoj dávek pěstounské péče - okres Hradec Králové (v tis.)



Graf 13 Vývoj dávek pěstounské péče okresu Hradec Králové, 2013 - 2017 (Zdroj: ČSÚ)

Státní sociální podpora a dávky pěstounské péče 2017 - okres Hradec Králové (v tis.)



Graf 14 Struktura státní sociální podpory a dávek pěstounské péče okresu Hradec Králové, 2017 (Zdroj: ČSÚ)

3 ŠKOLSTVÍ, KULTURA A VOLNÝ ČAS

3.1 Školství a vzdělání

Mezi silné stránky obce Předměřice nad Labem se řadí zejména výskyt místní mateřské a základní školy. Obec vlastní základní školu s devítiletou docházkou, kterou spádově využívají i další obce. Od 1. ledna 2003 je základní škola se sídlem Školská 279 50302, Předměřice nad Labem, právním subjektem, jehož součástí se staly školní družina, mateřská škola, školní jídelna a obecní knihovna. Od 1. ledna 2006 má subjekt název Základní škola a mateřská škola, Předměřice nad Labem, okres Hradec Králové. Ve školním roce 2017/2018 navštěvuje školu 324 žáků, kteří jsou rozděleni do 15 tříd v 9 ročnících. Základní škola je spádovou školou pro děti z Neděliště, z Lochenic a ze Sendražic. Do školy však dojíždějí i děti z Hradce Králové a z Hořiněvsi a dalších obcí. Základní škola je po venkovní renovaci a v současné době postupně dochází k modernizaci interiéru ZŠ – polytechnické díly a třída IT, bezbariérový přístup do budovy – 1. etapa. Obec plánuje v nejbližší době 2. a 3. etapu modernizace ZŠ. Projekčně je zpracována 2. etapa na modernizaci tělocvičny v ZŠ, která je využívána jednak školou, ale i místními sportovními oddíly.

Mateřská škola, která je součástí právního subjektu Základní škola a mateřská škola, je po rekonstrukci, díky níž prostory školy disponují moderním interiérem. V současné době MŠ provozuje tři třídy s 28 dětmi, 6 učitelek, školnici a 2 kuchařkami.

3.2 Kultura

Na území se nachází Obecní knihovna, která je umístěna v prostorech základní školy v prvním poschodí hospodářské budovy, kde má samostatný vchod. Půjčovna oddělení pro dospělé čtenáře a oddělení pro děti jsou ve dvou vzájemně propojených místnostech. Knihovna je charakteristická především pestrou historií, kdy založení knihovny se datuje k roku 1885 místním řídícím učitelem Augustinem Mindlem. V roce 1924 čítala knihovna 1 733 svazků. V současné době knihovna disponuje přes 7 162 svazků. Poslední evidované statistiky k roku 2013 evidovaly 349 registrovaných čtenářů. V téže roce knihovnu navštívilo přibližně 4 311 návštěvníků, kteří provedli 6 160 výpůjček.

4 CESTOVNÍ RUCH

Cykloturistika

Obcí prochází jedna z nejdelších souvislých cyklostezek v ČR (26 km), která vede krásnou polabskou krajinou (převážně v těsné blízkosti řeky Labe) a umožní tak navštívit po cestě historické krásy Královehradeckého kraje. Labská stezka prochází v Hradci Králové podél řeky Labe, cca 500 m od historického jádra a 1,5 km od vlakového nádraží a terminálu hromadné dopravy. Po značení se z centra města (od budovy Muzea východních Čech) cyklista dostane ke Kamennému mostu na Pláckách, odkud je stezka vedena po levém břehu až do Předměřic nad Labem. Trasa je lehká, vhodná pro běžná kola, lze jí pohodlně projet i s vozíkem pro dítě.

Pěší turistika

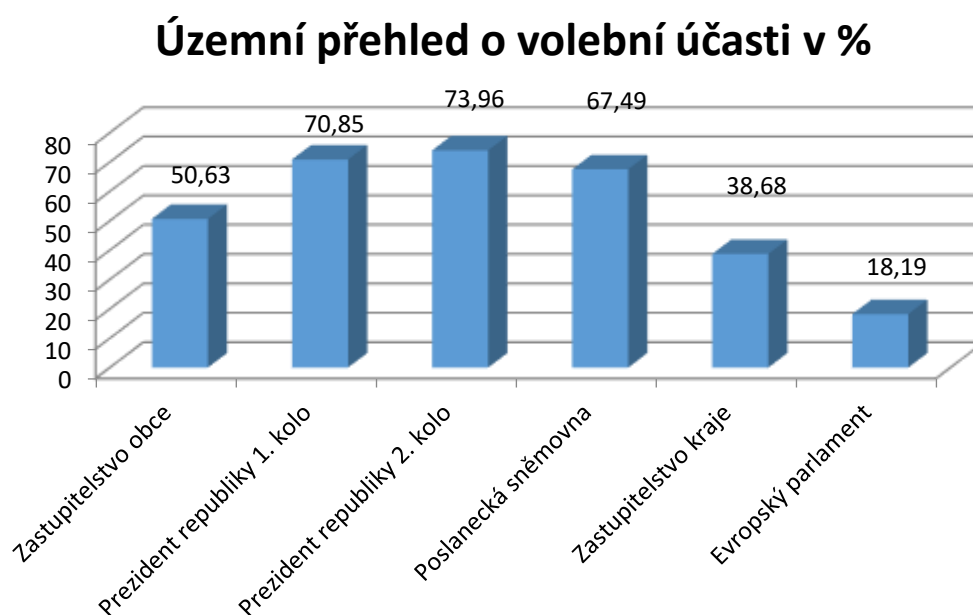
Na území obce i v jejím blízkém okolí je řada míst, které stojí za to navštívit. V samotné obci se jedná zejména o návštěvu technických památek areálu malé vodní elektrárny na Labi mezi Předměřicemi a Správcicemi budovaný a budovy bývalého cukrovaru, který byl založen v roce 1871.

Zajímavým okolním prvkem je zcela určitě solná jeskyně v Lipkách, která je vzdálená od obce 0,13 km. Jeskyně a její unitární mikroklima je charakteristické výjimečnou bakteriologickou čistotou vzduchu.

Dalším lákadlem v blízkosti obce je Obří akvárium, vzdálené 0,37km od obce. Jedná se o 5. Dlouhé a 8m široké akvárium, jež pojme 130 000 l vody a stalo se domovem pro více než 40 druhů ryb a další druhy tropické flóry a fauny Jižní a Střední Ameriky.

6 SPRÁVA OBCE

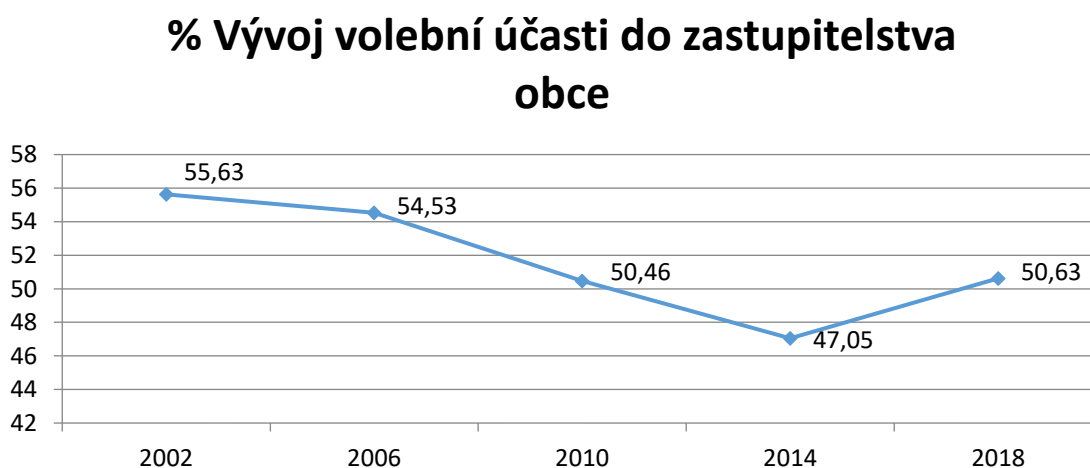
Následující graf se zabývá strukturou volební účasti vybraných volebních oblastí. Pro každou oblast byla znázorněna účast posledně konaných volbách. Největšího zájmu obyvatel v oblasti volební účasti zaujímá složka prezidentských voleb, kde se voleb aktivně účastnilo přes 70% obyvatel. Naopak nejmenšího zájmu zastávají volby do Evropského parlamentu.



Graf 15

Struktura volební účasti obce Předměřice nad Labem (Zdroj: ČSÚ)

Samostatně u voleb do obecního zastupitelstva můžeme shlédnout mírný nárůst zájmu o volební dění, po dlouhodobém negativním trendu snižování volební účasti obyvatel.

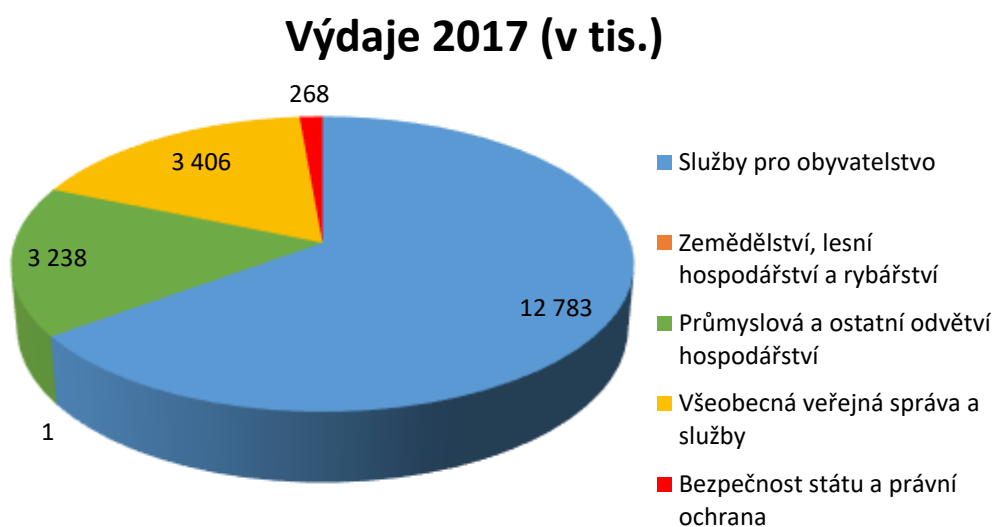


Graf 16 Vývoj volební účasti do zastupitelstva obce, 2002 - 2018 (Zdroj: ČSÚ)

Rozpočet obce

V roce 2017 byly celkové výdaje ve výši 19 697 tis. Kč. Rozpočet byl v tomto roce v přebytku 3 098,55 tis. Kč. Největší část prostředků v roce 2017 byla vynaložena na služby pro obyvatelstvo 64,9 %. Druhou oblastí, na kterou bylo vynaloženo nejvíce finančních prostředků, byla všeobecná veřejná správa a služby 17,3%. Třetí oblast byla průmyslová a ostatní odvětví hospodářství 16,4%.

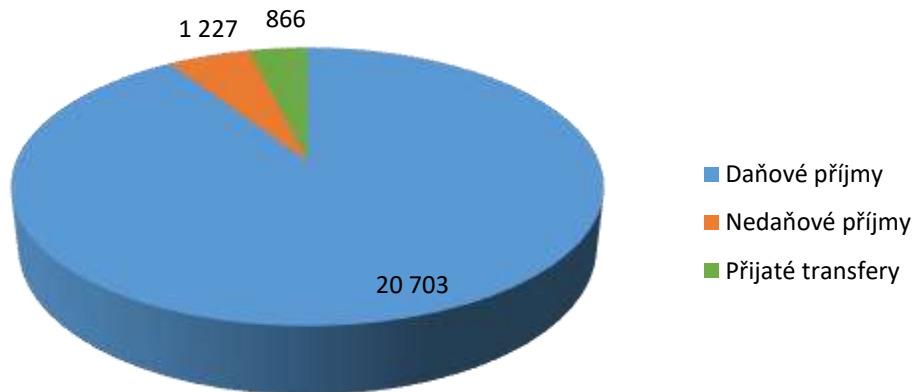
Graf 17 Dělení výdajů obecního rozpočtu 2018 (Zdroj: monitor.statnipokladna.cz)



Největší příjmovou položkou pro obec byly daňové příjmy, které v daném roce tvořily zhruba 90,8% veškerých příjmů obce. Celkové příjmy obce za rok činily 22 796 tis. Kč.

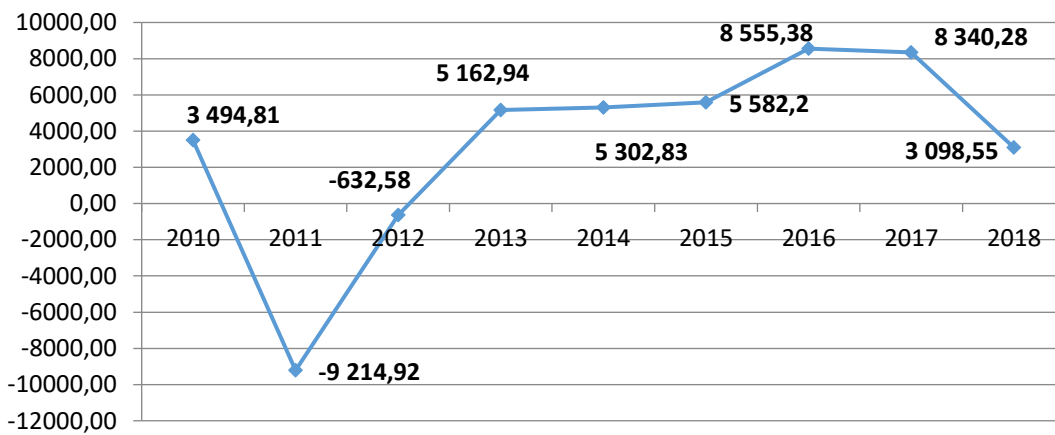
Graf 18 Dělení příjmů obecního rozpočtu 2018 (Zdroj: onitor.statnipokladna.cz)

Příjmy 2017 (v tis.)



Obec každoročně schvaluje rozpočet, který je využíván na fungování a rozvoj obce po všech stránkách. Jak lze vyčíst z následujícího grafu, obec dlouhodobě hospodář s přebytkovým rozpočtem. Výjimku lze spatřit v roce 2011, kde rozpočet dosáhl schodku 9 214,92 tis. Kč.

Saldo rozpočtu (v tis.)

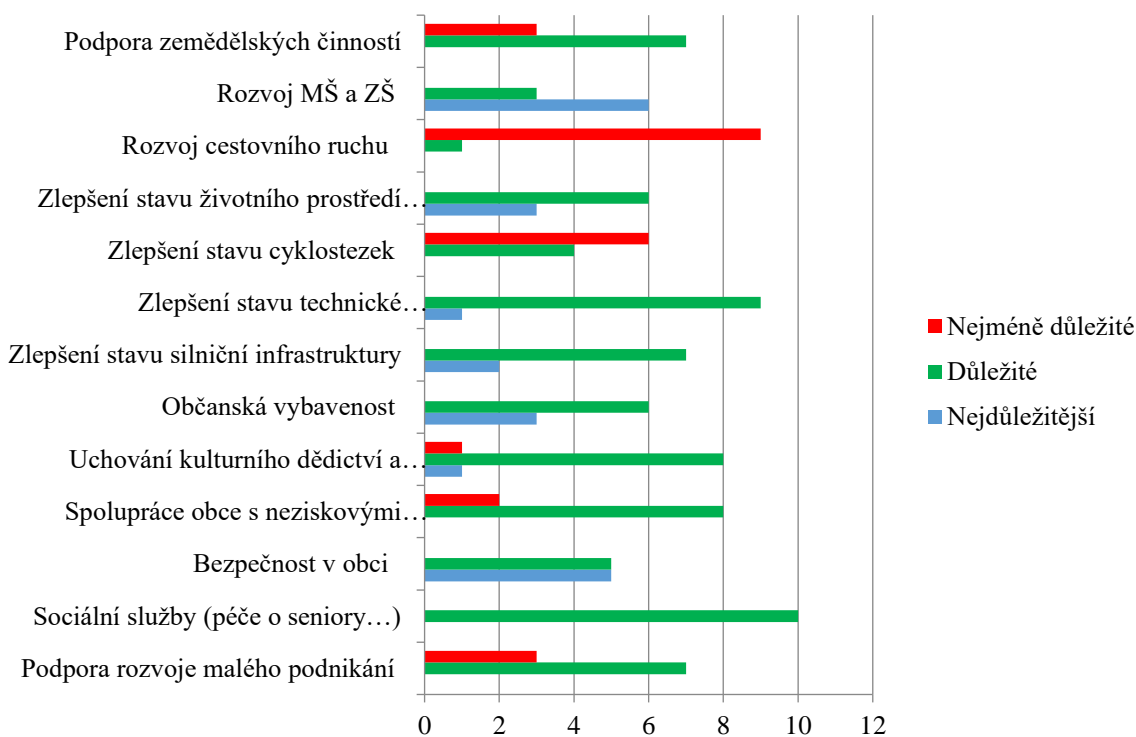


Graf 19 Vývoj salda obecního rozpočtu (Zdroj: monitor.statnipokladna.cz)

Dotazníkové šetření

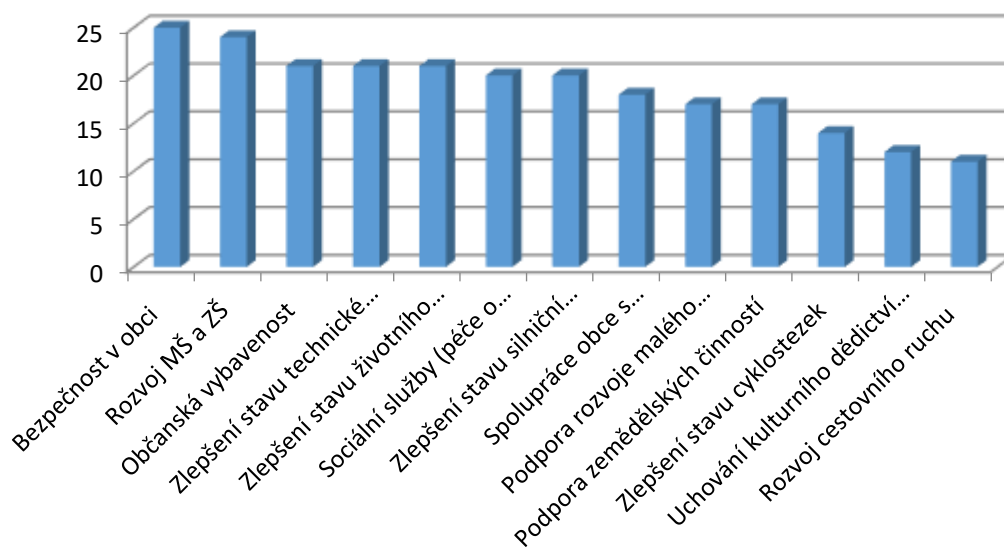
V rámci zpracování analytické části, bylo provedeno dotazníkové šetření se členy zastupitelstva obce. Cílem dotazníkového šetření bylo zjistit aktuální postoj k vybraným oblastem. Lze konstatovat, že největší podpory zaujímají oblasti bezpečnosti a rozvoj zdejší MŠ a ZŠ. Naopak nejmenší podpory zaujímá rozvoj cestovního ruchu společně s oblastí kulturního dědictví. Další informace ve vztahu dotazníkového šetření jsou součástí přílohy „Příloha dotazníkového šetření“.

Míra podpory vybranných rozvojových oblastí obce



Graf 20 Dotazníkové šetření jednotlivých členů zastupitelstva obce (Zdroj: vlastní zpracování)

Míra podpory vybranných rozvojových oblastí obce



Graf 21 Dotazníkové šetření jednotlivých členů zastupitelstva obce (Zdroj: vlastní zpracování)

7 SWOT ANALÝZA

SILNÉ STRÁNKY (pozitiva, rozvojové faktory)	SLABÉ STRÁNKY (negativa, problémy)
<ul style="list-style-type: none"> - přítomnost volnočasových sdružení, spolků a organizací - krátká vzdálenost od krajského města nadregionálního významu Hradec Králové - nízká míra nezaměstnanosti ve srovnání s ORP Hradec Králové a Královohradeckým krajem - výskyt zdravotnického zařízení přímo na území obce - dostatečná dopravní obslužnost autobusovými spoji - občanská vybavenost a technická infrastruktura obce 	<ul style="list-style-type: none"> - nízký zájem občanů o politické dění - nevyhovující stav zatížení komunikací dopravní infrastruktury - chybějící atraktivita cestovního ruchu a nastavený systém propagace obce a okolí jako turistická destinace - relativně špatný fyzický stav některých veřejných prostranství ve vztahu k přírodní zeleně
PŘÍLEŽITOSTI	HROZBY
<ul style="list-style-type: none"> - využití finančních prostředků z externích zdrojů na realizaci projektů revitalizace a ochrany životního prostředí v území - využití finančních prostředků z externích zdrojů na realizaci projektů rekonstrukce místních komunikací - rostoucí zájem v zázemí obce jako pokračující trend procesu mechanického pohybu obyvatelstva - zelené, čisté a bezpečné město - samostatný koncept řešící aktuální otázky dopravní infrastruktury 	<ul style="list-style-type: none"> - stárnutí populace - zvyšující se míra nezaměstnanosti v rámci regionu i celé České republiky - narušení přírodní kvality území ve vazbě na neudržitelný rozvoj ekonomických aktivit - environmentální hrozby plynoucí z dynamické zástavby v regionu

NÁVRHOVÁ ČÁST

Strategická vize

Vize představuje dlouhodobý obraz o budoucnosti obce Předměřice na Labem. Popisuje stručnou vizi, jak se bude obec měnit a zlepšovat, soubor představ a priorit. Vize je „směrovkou“ rozvoje. Součástí vize jsou také principy, na nichž obec staví svůj rozvoj.

Obec Předměřice na Labem bude ve střednědobém časovém horizontu územím s **vysokou kvalitou života** pro místní obyvatele, které se opírá o jedinečné přírodní prostředí, kvalitní materiální zázemí (doprava, občanská vybavenost) i příležitosti plynoucí z lokalizace v těsném zázemí regionálního centra Hradce Králové. Obec při svém dalším rozvoje respektuje principy trvale udržitelného rozvoje i transparentního a otevřeného rozhodování.

Strategické cíle a opatření

Strategické cíle a opatření formulují způsoby naplňování vize ve střednědobém období. Konkrétně popsaná opatření se opírají o závěry analytické části i výsledky dotazníkového šetření.

Strategický cíl 1: Kvalitní dopravní infrastruktura a fyzické prostředí

Opatření 1.1: Rekonstrukce místních komunikací a veřejných prostranství s důrazem na obnovu a zřizování veřejné zeleně

Indikativní výčet aktivit:

- stavební úpravy veřejných komunikací v obci
- řešení navazující veřejné zeleně
- minimalizace zásahů vedoucích k redukci ploch zeleně

Opatření 1.3: Posílení dopravní infrastruktury a dopravní obslužnosti

Indikativní výčet aktivit:

- řešení zastávek hromadné dopravy
- spolupráce s koordinátorem veřejné dopravy
- podpora zklidnění dopravy s preferencí městské hromadné dopravy
- podpora zklidnění dopravy s využitím dopravně bezpečnostního a informačního kamerového systému
- rozvoj cyklistické a pěší dopravy na území obce

Strategický cíl 2: Společenský život a služby v obci

Opatření 2.1: Podpora aktivit místních spolků a organizací

Indikativní výčet aktivit:

- pokračování v procesu podpory místních spolků a organizací
- podpora prostřednictvím přímých dotací, z účelových peněžních fondů či zvýhodněním pronájmů prostor apod.
- revitalizace ploch volnočasových aktivit (fotbalové hřiště atd.)

Opatření 2.2: Aktivity reagující na demografický vývoj obce

Indikativní výčet aktivit:

- služby pro seniory (rozvoz obědů seniorům ze školní jídelny)

Opatření 2.3: Podpora údržby a budování odpovídající vybavenosti obce

Indikativní výčet aktivit:

- bezbariérové trasy
- bezpečnost dopravy
- podpora obchodů se základním zbožím denní spotřeby
- odkanalizování obce a rozšíření vodovodu

Strategický cíl 3: Moderní a udržitelná občanská vybavenost

Opatření 3.1 Vybudování nového zázemí pro sportovní aktivity

Indikativní výčet aktivit:

- sportovní infrastruktura

Opatření 3.2: Modernizace školy a školky

Indikativní výčet aktivit:

- podpora a modernizace školství – ZŠ a MŠ
- stavební úpravy v rámci školských zařízení
- řešení navazující infrastruktury

Opatření 3.3: Zajištění zázemí pro lékařské a sociální služby

Indikativní výčet aktivit:

- stavební úpravy zázemí
- spolupráce s poskytovateli služeb
- podpora zdraví a zdravý životní styl obyvatel obce

8 IMPLEMENTAČNÍ ČÁST

Strategie rozvoje obce Předměřice nad Labem byl zpracován na základě analýzy dat týkajících se obce. Při zpracování byla využita data z veřejně dostupných zdrojů a interních datových zdrojů obce.

Na zpracování se podílelo vedení obce, členové zastupitelstva. Expertní koordinaci procesu zpracování dokumentu zajišťoval externí dodavatel Regionální poradenská agentura s.r.o.

Dokument bude pravidelně vyhodnocován vždy k 31.11. daného kalendářního roku. Vyhodnocení bude zajišťovat starostka obce. V pravidelných intervalech vždy jednou za dva roky pak bude probíhat pravidelná aktualizace dokumentu se zaměřením na aktualizaci dostupných dat a návrhové části dokumentu. Bude zajištěno vedením obce. První termín aktualizace je plánován k datu 31.11.2019.

Strategický rozvojový dokument pro období 2019 - 2025 byl projednán a schválen na jednání zastupitelstva obce dne 20.02. 2019 pod č. Z 05/A-1.

9 PŘÍLOHY

9.1 Plán investic a rekonstrukcí pro roky 2019-2025

Pořadí	Akce	Odhad v tis.
1.	Modernizace ZŠ - II. etapa - tělocvična a zázemí	11 000
2.	Modernizace ZŠ - III. etapa - hlavní budova	18 700
3.	Výstavba kabin a zázemí pro TJ SLAVOJ, vč. ubytovny pro Sportovní halu	16 500
4.	Výstavba garáží a dílen pro mechanizaci na letní a zimní údržbu a ostatní vybavení v majetku obci	3 600
5.	Rekonstrukce křižovatky U Mlýna - dopravní řešení zast. MHD, přechody, ostrůvky pro pěší, odvodnění	4 300
6.	Výstavba sportovního hřiště a cvičné dráhy pro hasiče vč. zimního hřiště	12 000
7.	Odstavná stání "Zahumenní cesta"- pro SLAVOJ a Sportovní halu	1 300
8.	Komunikace pro pěší "Na Obci" - podél trati ČD + odvodnění	700
9.	Dostavba kanalizace SO 07 Průmyslová ulice	5 100
10.	Rekonstrukce komunikace U Cihelny vč. odstavných ploch	2 840
11.	Opěrná zeď ulice Hradecká	1 850
12.	Rekonstrukce chodníku Na Vyšehradě II	1 630
13.	Rekonstrukce objektu čp. 123 - zdravotní zařízení a soc. byty	650
14.	Vodovodní přípojka SLAVOJ	270
15.	Rekonstrukce komunikace SLABÁK - dopravně + odvodnění	550
16.	Úprava odstavné plochy a odvodnění u garáží - Školská	250
17.	Sociální zařízení v místním parku	370
18.	Obnova ploch zeleně ve vybraných lokalitách	3 500
Celkem		84 110

9.2 Potenciální dotační programy

9.2.1 OPERAČNÍ PROGRAMY 2014 – 2020

Pro nové dotační období 2014 – 2020 byly schváleny programy, které byly vymezeny v návaznosti na 8 tematických okruhů stanovených na národní úrovni, které představují „převodník“ mezi úrovní národních rozvojových priorit a cílů a prioritních os jednotlivých programů. Tyto okruhy se opírají o řádně zdůvodněné problémové analýzy zpracované resorty, kraji a zástupci měst a obcí a byly podrobeny dlouhé, důkladné a detailní debatě a systematickému ověřování potřeb ze strany partnerů.

Největší množství alokovaných prostředků vykazuje „OP Doprava“, společně s „Integrovaným regionálním OP“ a „OP Podnikání a inovace pro konkurenceschopnost“.

Další skupinu, s podobně velkým množstvím alokovaných prostředků, tvoří čtyři programy. Jedná se o „OP Výzkum, vývoj a vzdělávání“, „OP Životní prostředí“, „Program rozvoje venkova“ a „OP Zaměstnanost“.

V novém programovém období 2014–2020 se současných sedm regionálních operačních programů a Integrovaný operační program sjednotí do jednoho Integrovaného regionálního operačního programu (IROP). Je druhým největším programem v České republice co do objemu spravovaných prostředků.

Přehled specifických cílů v rámci IROPu, u kterých bude moci **obec** žádat o finanční dotaci:

Prioritní osa 1 - Konkurenceschopné, dostupné a bezpečné regiony
Specifický cíl 1.2 - Zvýšení podílů udržitelných forem dopravy
Specifický cíl 1.3 - Zvýšení připravenosti k řešení a řízení rizik a katastrof
Prioritní osa 2 - Zkvalitnění veřejných služeb a podmínek života pro obyvatele regionů
Specifický cíl 2.1 - Zvýšení kvality a dostupnosti služeb vedoucí k sociální inkluzi
Specifický cíl 2.2 - Vznik nových a rozvoj existujících podnikatelských aktivit v oblasti sociálního podnikání
Specifický cíl 2.3 - Rozvoj infrastruktury pro poskytování zdravotních služeb a péče o zdraví
Specifický cíl 2.4 - Zvýšení kvality a dostupnosti infrastruktury pro vzdělávání a celoživotní učení
Prioritní osa 3 - Dobrá správa území a zefektivnění veřejných institucí
Specifický cíl 3.1 - Zefektivnění prezentace, posílení ochrany a rozvoje kulturního dědictví
Specifický cíl 3.2 - Zvyšování efektivity a transparentnosti veřejné správy prostřednictvím rozvoje využití a kvality systémů

Hlavním cílem **OP Doprava** je zajištění kvalitní dopravní infrastruktury v celé ČR. Kvalitní dopravní infrastruktura je nutnou podmínkou pro zvyšování konkurenceschopnosti celého státu i regionů. Program počítá s rozvojem silniční infrastruktury mimo síť TEN-T pomocí Prioritní osy 3, investiční priority „Zvyšování regionální mobility prostřednictvím připojení sekundárních a terciálních uzlů k infrastruktuře sítě TEN-T, včetně multimodálních uzlů“, kde bude pro obec prostor, pro rozvoj silniční infrastruktury ve svém katastrálním územím.

OP Životní prostředí 2014 – 2020 se zaměřuje na ochranu a udržitelné využívání zdrojů, ochranu klimatu a zlepšení kvality ovzduší, ochranu přírody a krajiny, bezpečné prostředí. A to pomocí opatření podporujících zlepšování kvality vody, snižování rizika povodní (výstavba suchých poldrů), zlepšování kvality ovzduší v lidských sídlech a ochrana klimatu, omezování množství odpadů a efektivní materiálové toky, snižování ekologických zátěží, ochranu a péči o přírodu a krajinu.

Přehled specifických cílů v rámci OP ŽP, u kterých bude moci **obec** žádat o finanční dotaci:

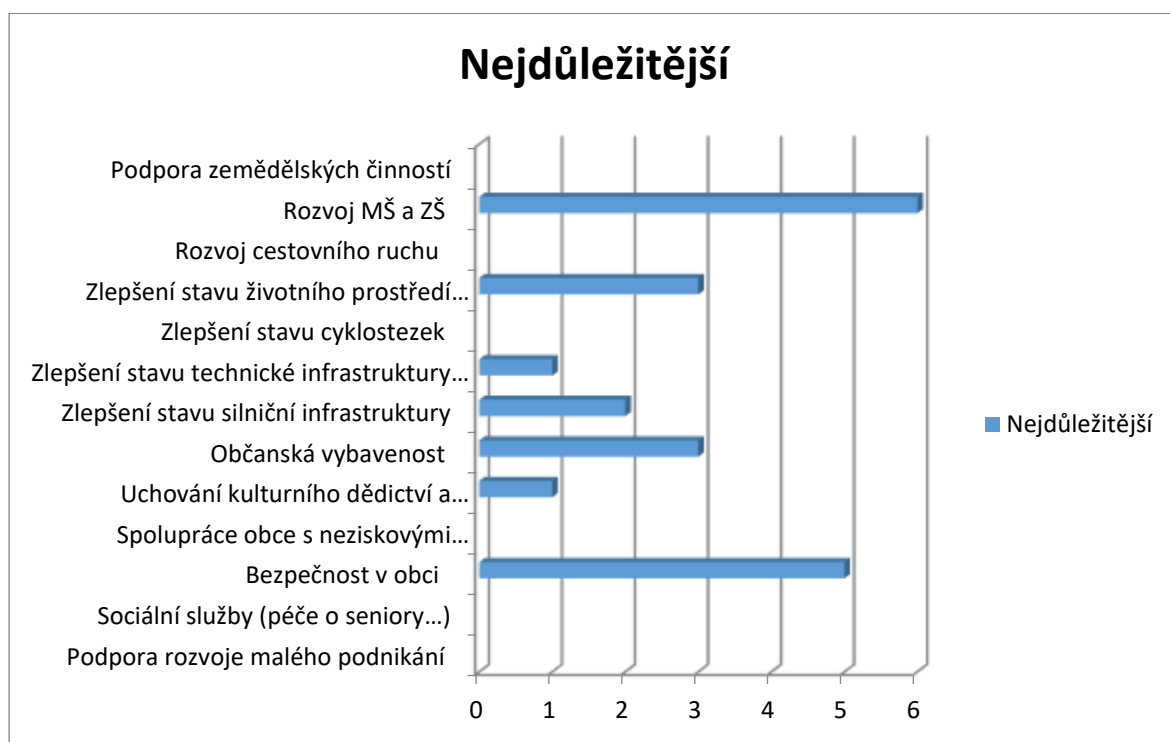
PO 1 Zlepšování kvality vody a snižování rizika povodní
SC 1.2 Zajistit dodávky pitné vody v odpovídající jakosti a množství
SC 1.3 Zajistit povodňovou ochranu intravilánu
SC 1.4 Podpořit preventivní protipovodňová opatření
PO 2 Zlepšování kvality ovzduší v lidských sídlech
SC 2.1 Snižit emise z lokálního vytápění domácností podílející se na expozici obyvatelstva koncentracím znečišťujících látek
SC 2.2 Snižit emise stacionárních zdrojů podílející se na expozici obyvatelstva nadlimitním znečišťujících látek
SC 2.3 Zlepšit systém sledování, hodnocení a předpovídání vývoje kvality ovzduší a meteorologických aspektů
PO 3 Odpady a materiálové toky, ekologické zátěže a rizika
SC 3.1 Prevence vzniku odpadů
SC 3.2 Zvýšit podíl materiálového a energetického využití odpadů
SC 3.3 Rekultivovat staré skládky
SC 3.4 Dokončit inventarizaci a odstranit ekologické zátěže
SC 3.5 Snižit environmentální rizika a rozvíjet systémy jejich řízení
PO 4 Ochrana a péče o přírodu a krajinu
SC 4.1 Zajistit příznivý stav předmětu ochrany národně významných chráněných území
SC 4.2 Posílit biodiverzitu
SC 4.3 Posílit přirozené funkce krajiny
SC 4.4 Zlepšit kvalitu prostředí v sídlech
PO 5 Energetické úspory
SC 5.1 Snižit energetickou náročnost veřejných budov a zvýšit využití obnovitelných zdrojů energie
SC 5.2 Dosáhnout vysokého energetického standardu nových veřejných budov

U **OP Zaměstnanost** mohou obce žádat o finanční dotaci v rámci čtyř prioritních os. PO 1 – „Podpora zaměstnanosti a adaptability pracovní síly“ je navržena tak, aby řešila stěžejní problémy nezaměstnanosti v ČR, a to formou aktivní politiky zaměstnanosti. PO 2 – „Sociální začleňování a boj s chudobou“. Podpora je cílena převážně na osoby sociálně vyloučené anebo vyloučením ohrožené, a to v širším kontextu než jen z pohledu hledání pracovního uplatnění (např. tvorba a rozvoj sociálních podniků). V rámci PO 3 – „Sociální inovace a mezinárodní spolupráce“ budou projekty zaměřeny na sociální inovace a PO 4 – „Efektivní veřejná správa“ zaměřena na subjekty veřejné správy, a to na zvýšení koncepčnosti práce, zvýšení efektivity a transparentnosti.

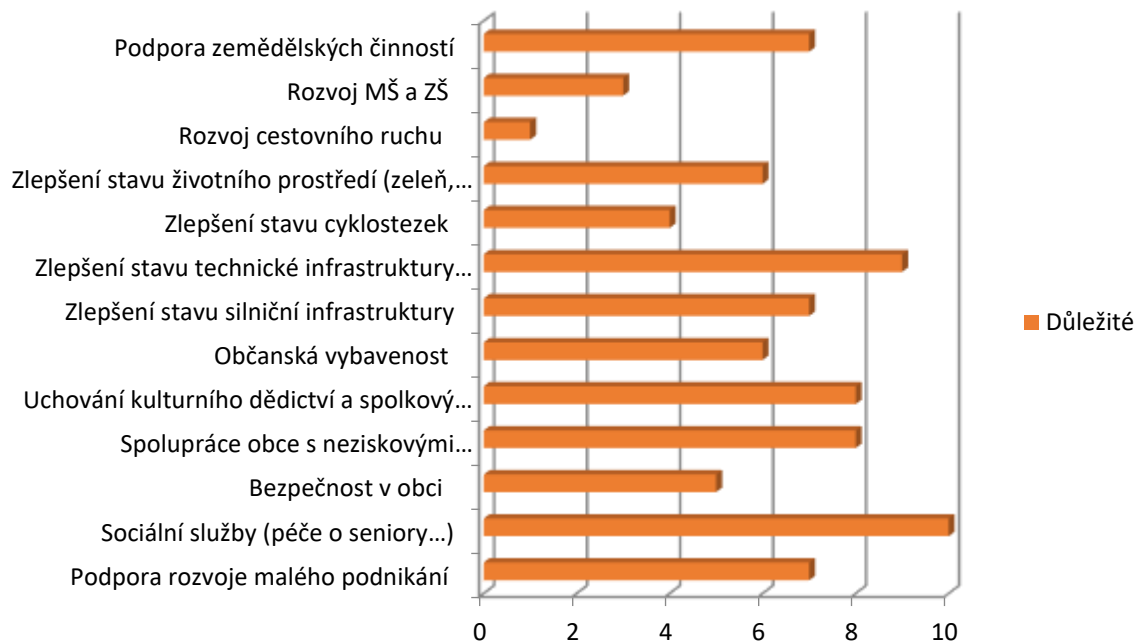
V rámci **Programu rozvoje venkova 2014 – 2020** budou moci obce žádat o finanční dotaci na lesnickou infrastrukturu, přesněji na podporu rekonstrukcí a budování lesnické infrastruktury vedoucí ke zlepšení kvality či zvýšení hustoty lesních cest. Dále je pak možnost čerpat dotační finance z dílčího opatření na podporu investic do lesnických technologií a zpracování lesnických produktů, jejich mobilizaci a uvádění na trh.

9.3 Dotazníkové šetření

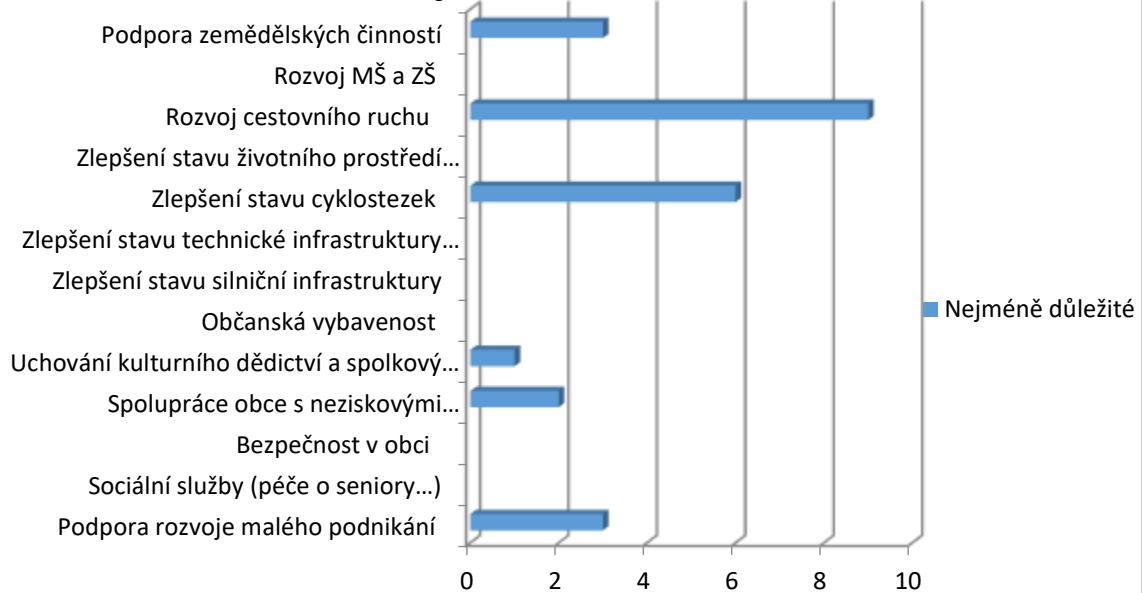
	Nejdůležitější	Důležité	Nejméně důležité
Podpora rozvoje malého podnikání		7	3
Sociální služby (péče o seniory...)		10	
Bezpečnost v obci	5	5	
Spolupráce obce s neziskovými organizacemi		8	2
Uchování kulturního dědictví a spolkový život	1	8	1
Občanská vybavenost	3	6	
Zlepšení stavu silniční infrastruktury	2	7	
Zlepšení stavu technické infrastruktury (kanalizace, ČOV)	1	9	
Zlepšení stavu cyklostezek		4	6
Zlepšení stavu životního prostředí (zeleň, nakládání s odpady, povodňová ochrana...)	3	6	
Rozvoj cestovního ruchu		1	9
Rozvoj MŠ a ZŠ	6	3	
Podpora zemědělských činností		7	3
Celkem	21	81	24



Důležité



Nejméně důležité



10 SEZNAM GRAFŮ:

Graf 1 Přehled pozemků obce Předměřice nad Labem, 2017 (Zdroj: ČSÚ).....	5
Graf 2 Vývoj počtu obyvatel obce Předměřice nad Labem, 2013 – 2017 (Zdroj: ČSÚ).....	6
Graf 3 Vývoj obyvatel obce Předměřice nad Labem, 1991 - 2012 (Zdroj: ČSÚ)	7
Graf 4 Přírůstek obyvatel obce Předměřice nad Labem, 2013 – 2017 (Zdroj: ČSÚ)	8
Graf 5 Věková struktura obyvatel obce Předměřice nad Labem, 2017 (Zdroj: ČSÚ).....	8
Graf 6 Vývoj průměrného věku obyvatelstva Předměřice nad Labem, 1991 - 2012 (Zdroj: ČSÚ)	9
Graf 7 Vzdělanostní struktura obce Předměřice, 2011 (Zdroj: ČSÚ)	9
Graf 8 Vzdělanostní struktura kraje Královehradeckého, 2011(Zdroj: ČSÚ).	10
Graf 9 Náboženská struktura obce Předměřice, 2011 (Zdroj: ČSÚ).....	10
Graf 10 Hospodářství obce Předměřice nad Labem, 2018(Zdroj: ČSÚ)	11
Graf 11 Vývoj nezaměstnanosti, 2014 - 2018 (Zdroj: ČSÚ)	12
Graf 12 Vývoj státní sociální podpory okresu Hradec Králové, 2013 - 2017 (Zdroj: ČSÚ)13	
Graf 13 Vývoj dávek pěstounské péče okresu Hradec Králové, 2013 - 2017 (Zdroj: ČSÚ).....	14
Graf 14 Struktura státní sociální podpory a dávek pěstounské péče okresu Hradec Králové, 2017 (Zdroj: ČSÚ).....	14
Graf 15 Struktura volební účasti obce Předměřice nad Labem (Zdroj: ČSÚ).....	18
Graf 16 Vývoj volební účasti do zastupitelstva obce, 2002 - 2018 (Zdroj: ČSÚ).....	18
Graf 17 Dělení výdajů obecního rozpočtu 2018 (Zdroj: monitor.statnipokladna.cz).....	19
Graf 18 Dělení příjmů obecního rozpočtu 2018 (Zdroj: monitor.statnipokladna.cz).....	20
Graf 19 Vývoj salda obecního rozpočtu (Zdroj: monitor.statnipokladna.cz).....	20
Graf 20 Dotazníkové šetření jednotlivých členů zastupitelstva obce (Zdroj: vlastní zpracování).....	21
Graf 21 Dotazníkové šetření jednotlivých členů zastupitelstva obce (Zdroj: vlastní zpracování).....	21

11 SEZNAM TABULEK

Tabulka 2 Základní informace o obci Předměřice nad Labem (Zdroj: risy.cz).....	4
Tabulka 2 Struktura obyvatel obce Předměřice nad Labem, 2013 – 2017 (Zdroj: ČSÚ).....	6
Tabulka 3 Migrační trendy a přírůstek obyvatel obce Předměřice, 2013 - 2017 (Zdroj: ČSÚ).....	7
Tabulka 4 Výsledný stav měn obyvatelstva obce Předměřice nad Labem, 2013 – 2017 (Zdroj: ČSÚ).....	7
Tabulka 5 Věková struktura obyvatel obce Předměřice nad Labem, 2013 - 2017 (Zdroj: ČSÚ).....	8

Seznam obrázků:

Obrázek 1 Dopravní infrastruktura obce Předměřice (Zdroj: geoportal.gov.cz).....	17
--	----